





佐野市渡良瀬川緑地野球場 案内図(館林方面より、県道7号・佐野行田線)



| | | |
|----------|--|---|
| <p>①</p> | | <p>渡良瀬大橋を渡りきったらすぐ左折。早めの減速、ウィンカーを！</p> |
| <p>②</p> | | <p>Uターンするように右折、県道の下をくぐります。 400mほど直進</p> |
| <p>③</p> | | <p>東武佐野線の下をくぐります。すぐY字路です。</p> |

| | | |
|---|--|--|
| ④ |  | <p>Y字路を左に。 その後道なりに直進してください。</p> |
| ⑤ |  | <p>直進してください。 (渡良瀬川緑地の看板ありますが、無視して直進)</p> |
| ⑥ |  | <p>直進してください。道幅狭くなります。(大型バスはギリギリ)</p> |
| ⑦ |  | <p>土手沿いにすすんでくると土手に昇れます。土手の上からグラウンドが見えます。</p> |

なおカーナビで設定する場合は、目的地設定-マップコード- 64 370 061*73 で設定してみてください。